

PARC NATUREL
VIROIN-HERMETON

RAPPORT D'ACTIVITÉS

ANNÉE 2023



Ici, l'innovation prend racine

Avec le soutien de
la



TABLE DES MATIÈRES

1. INTRODUCTION	6
2. LE TERRITOIRE	7
3. L'ÉQUIPE	8
4. LE CONSEIL D'ADMINISTRATION	9

AXE 1: PROTECTION, GESTION ET VALORISATION DU PATRIMOINE NATUREL	10
--	----



◦ Thématique 1 : la Forêt.....	11
◦ Thématique 2 : les milieux ouverts.....	13
◦ Thématique 3 : la Faune.....	17
◦ Thématique 4 : Milieux anthropisés.....	22
◦ Thématique 5 : Haies et fruitiers.....	24
◦ Thématique 6 : l'Eau.....	27
◦ Thématique 7 : espaces écopédagogiques.....	33
◦ Thématique 8 : les carrières.....	34
◦ Thématique 9 : cartographie.....	36

AXE 2: DÉVELOPPEMENT RURAL ET ÉCONOMIQUE.....	37
---	----



◦ Thématique 1 : Agriculture et circuits courts	38
◦ Thématique 2 : Énergie	41
◦ Thématique 3 : Tourisme	42

TABLE DES MATIÈRES

AXE 3 : PAYSAGES ET AMÉNAGEMENT DU TERRITOIRE 43



PAYSAGES &
AMÉNAGEMENT
DU TERRITOIRE

- Charte paysagère..... 44
- Dessine-moi une balade..... 45
- Visites de villages "Paysages et Patrimoines".. 47
- Avis urbanistiques..... 48
- Commission Consultative de l'Aménagement du
Territoire et de la Mobilité (CCATM)..... 48
- Conférence..... 48

AXE TRANSVERSAL 1: ACCUEIL, ÉDUCATION ET SENSIBILISATION DU PUBLIC 49



EDUCATION &
SENSIBILISATION

- Thématique 1 : Communication..... 50
- Thématique 2 : Sensibilisation..... 51

AXE TRANSVERSAL 2: INNOVATION ET EXPÉRIMENTATION 59

- Candidature LEADER (GAL)..... 60

TABLE DES MATIÈRES

AXE TRANSVERSAL 3: PARTENARIATS ET COOPÉRATION ... 61

- Interreg VI..... 62
- Un Autre Demain Est Possible..... 62
- Partenariats récurrents..... 65



Introduction

2023, une année charnière dans la vie du Parc naturel?

Les actions coordonnées et mises en œuvre par l'équipe du Parc naturel furent à nouveau nombreuses en 2023. Il en va de même pour les actions menées par d'autres acteurs du territoire auxquels l'équipe du Parc a apporté son soutien, créant ainsi un réseau de partenaires fort.

L'année 2023 du PNVH fut exceptionnelle à deux niveaux au moins : d'une part, elle a vu la naissance du Parc national de l'Entre-Sambre-et-Meuse et donc les débuts d'un nouveau partenariat à construire et de nouveaux défis à relever. D'autre part, le Parc naturel a, pour la première fois de son existence, monté un dossier de candidature afin de devenir un Groupe d'Action Locale.

En fin d'année, la réponse est tombée : du 1er janvier 2024 au 31 décembre 2027, le PNVH coordonnera le GAL Viroin-Hermeton et 4 fiches-projets seront mises en œuvre dans les secteurs de l'agriculture / alimentation, de la cohésion sociale, de

l'énergie et de la mobilité ; cette dernière étant portée par Mobilesem. En 4 ans, ce ne sont pas moins de 1.700.000 € qui seront ainsi mobilisés pour le développement rural de notre territoire.

L'année 2024 ne s'annonce donc certainement pas moins intense puisque débutera la phase de mise en œuvre non seulement du GAL, mais aussi de l'INTERREG Ardenne Good Life, du projet "Carrières", lui aussi monté en 2023, et, on l'espère, du Life Coforlife visant une forêt plus résiliente face aux changements climatiques.

Tout cela vient évidemment s'ajouter à toutes les actions récurrentes du PNVH en matière de protection, de valorisation et de gestion du patrimoine naturel, en matière de promotion et valorisation des circuits courts, en matière d'agriculture, d'énergie, d'aménagement du territoire, de protection et de valorisation des paysages... etc.

Les projets ne manquent pas, la motivation non plus !





Le territoire du Parc naturel Viroin-Hermeton



Le territoire du Parc naturel se partage entre quatre régions agro-géographiques :

- L'Ardenne : 19.300 ha – 40%
- La Calestienne : 7.815 ha – 16%
- La Fagne : 19.835 ha – 41%
- Le Condroz : 1.410 ha – 3%

Chiffres clés:

3 communes
48.360 hectares
29.000 habitants
39 villes et villages



L'équipe en 2023

- ◆ Cécile Patris - Directrice
- ◆ Didier Antoine - Secrétaire
- ◆ Arielle Guillaume - Chargée de missions Aménagement du Territoire, Paysages et Patrimoine jusqu'au mars 2023, ensuite chargée de mission Nature
- ◆ Corentin Levacq - Chargé de communication
- ◆ François Mathy - Chargé de missions Biodiversité
- ◆ Stéphane Tombeur - Chargé de Projet AAAECO et chargé de missions Biodiversité
- ◆ François-Laurent Gillain – Éco-cantonnier, logistique (a quitté le PNVH en 2023)
- ◆ Élise Glaude - Chargée de sensibilisation et chargée de mission Biodiversité
- ◆ Blanche Nizet - Chargée de projet CADI (Chaîne alimentaire durable intégrée)
- ◆ Éléonore Malice - Chargée de mission Développement rural
- ◆ Jean-Charles Champagne - Éco-cantonnier, logistique (temporaire)
- ◆ Marjolaine Maistriaux - Éco-cantonniers, logistique (à partir de mars 2023)
- ◆ Marie Preux - Chargée de missions Aménagement du Territoire et Paysages (à mi-temps à partir d'avril 2023)
- ◆ Sophie Serusier - Chargée de sensibilisation (de juin à septembre 2023)
- ◆ Maud Servranckx - Chargée de sensibilisation (à partir de septembre 2023)

Guichet Énergie Wallonie Philippeville-Dinant:

- ◆ Christelle Vignisse - Consultante
- ◆ Marine Leroy - Consultante
- ◆ Cédric Canton - Consultant

12,7 ETP





Le Conseil d'Administration 2023

- Jean-Pierre Gilot - Président
- Alain Haezeleer - Trésorier
- Bruno Berlemont - Secrétaire
- Grégory Dujardin - Vice-président
- Karine Bultez
- Serge Fetter
- Baudouin Schellen
- Bernard Theis
- Cathy Roosen
- Claudy Noiret
- Élodie Moulin
- Erik Vermeiren

- Frédérique Van Roost
- Gilles Fiasse
- Joselito Bailen Cobo
- Joseph Chermanne
- Martine Dardenne
- Michel Ittelet
- Princy Bourdeaud'hui
- Quentin Hubert
- Roland Nicolas
- Vincent Delire
- Vincent Dujardin
- Virginie Dumoulin

- Nombre de membres max. de l'AG: 72
- Nombre de membres max. du CA: 24





Axe 1:

Protection, gestion et valorisation du patrimoine naturel



Thématique 1 : la Forêt

I. Améliorer les continuités écologiques

a. Candidature au sein d'un projet de LIFE Climat

En collaboration avec les cinq autres parcs naturels "forestiers", l'ASBL "Forêt Nature" ainsi que la cellule d'appui à la petite forêt privée, un projet "Life Climat" - CoforLife a été déposé afin de pouvoir travailler sur la sensibilisation des propriétaires publics et privés à pratiquer une sylviculture plus résiliente aux changements climatiques futurs.

Ce projet, déjà déposé en 2022, a été retravaillé et déposé à nouveau en 2023. S'il est sélectionné, il permettra de développer des outils de démonstration de l'intérêt écologique et économique d'une sylviculture mixte à couvert continu ainsi que de sensibiliser le grand public, les écoles et les propriétaires.

Dans ce cadre, l'ASBL Forêt Nature a également sollicité les parcs naturels partenaires pour tenter de convaincre les communes de participer à une journée d'initiation à la sylviculture mixte à couvert continu. Un contact a donc été pris avec les trois cantonnements DNF puis avec les communes. Deux des trois communes ont répondu favorablement à la proposition, Couvin n'ayant pas souhaité y donner suite.

Les visites ont donc été organisées le 16 juin pour Viroinval et le 26 juin pour Philippeville. Ces journées ont permis de sensibiliser les conseillers communaux, membres du collège et ouvriers forestiers présents aux intérêts et défis de cette sylviculture.

b. Amélioration de la connectivité des passages "à faune" de la E420.

Le contournement autoroutier de Couvin a été réalisé en 2017-18 et a vu la création d'une liaison autoroutière entre Couvin et Bruly (frontière française) à travers le massif forestier ardennais.

Dans ce cadre, plusieurs passages à faune ont été mis en place (souterrains et aériens) mais tous n'étaient pas fonctionnels.

Divers aménagements ont été réalisés (p. ex. : terre déposée dans les passages); et un suivi a été réalisé par une stagiaire du Parc naturel à l'aide de Caméras Trap. Ce suivi par caméras a pu mettre en évidence l'utilisation des passages aériens mais également le peu d'usage des passages souterrains. Différentes pistes d'amélioration ont été dégagées pour ceux-ci : suppression des seuils, végétalisation des entrées...



LIFE Climat - visite

- **Nombre de partenaires dans le projet Life = 8**
- **Budget total du projet : 4.993.920 €**
- **Budget demandé pour le PNVH : 345.911 €**

- **Monitoring de 3 semaines**
- **4 passages à faune suivis**

II. Réseau Loup

En collaboration avec le Département d'Étude du Milieu Naturel et Agricole (DEMNA)

Depuis 2021, le Parc naturel a intégré le Réseau Loup, nous recevons donc les signalements de présence de l'espèce en Wallonie.

Le Parc naturel a été pour la première fois sollicité en 2022 suite à un signalement à proximité de Philippeville.

En 2023, nous avons participé à la rencontre du réseau loup organisée par la région wallonne (DEMNA) en date du 5 juin.



Journée du Réseau Loup - 5/06/2023

III. Consultation pour les plans d'aménagements forestiers.

Le Parc naturel a été consulté pour une remise d'avis sur le Plan d'Aménagement Forestier (UA15) de l'Ardenne pour Viroinval ainsi que pour celui de la commune de Philippeville.

Un avis, regroupant la vision paysagère et liée à la biodiversité, a été rendu pour celui de Viroinval alors qu'une réunion de travail préalable a été organisée au cantonnement de Philippeville.

IV. Groupe de travail "RBI"

À la suite de la reconnaissance du Parc national de l'Entre Sambre-et-Meuse en 2023, le Parc naturel a été invité à participer à un groupe d'étude lié au développement des nouvelles RBI (Réserves Biologiques Intégrales).

Une première réunion s'est tenue en 2023 et a permis de déjà dégager plusieurs domaines qui seront intéressants à suivre dans les prochaines années dans ces forêts préservées, qu'il s'agisse des micro dendro habitats, du bois mort, de la flore, de la faune ou encore des dynamiques de populations.

De nombreux départements "étude" d'organisations environnementales et des universités font également partie de ce groupe.

V. Valorisation des lieux-dits forestiers

Circuler en forêt, partager des informations sur celle-ci nécessite une connaissance des noms de lieux-dits forestiers.

Entre le randonneur qui se base sur les noms trouvés sur les cartes, le chasseur qui, lui, connaît les noms de ses blocs de battue, le forestier, celui de ses coupes ou plantations, il était bon d'enfin se parler d'un même nom.

Le rappel de ces noms de lieux-dits permet par ailleurs, véritablement, à tous de s'appropriier ceux-ci en les identifiant clairement et en découvrant parfois leur origine.

C'est aux membres de la "cellule Forêt" du PCDN de Viroinval que l'initiative revient, ainsi depuis quelques années un triage du cantonnement est retenu pour être équipé de panneaux en chêne (venant d'une scierie locale).



Des panneaux intégrés dans le milieu forestier

Cette année, c'est le triage du "Bois de Nismes" (commune de Viroinval) qui est mis à l'honneur.

Thématique 2 : les milieux ouverts

I. Gestion d'une prairie à Mollinion à Roly.

Sur la commune de Philippeville, proche du village de Roly, une prairie de propriété communale présente un faciès relictuel de prairie du Mollinion.

La Succise y est encore présente en nombre, associée à un cortège d'autres espèces caractéristiques de ce type d'habitat. Le Damier de la Succise, espèce de papillon à haut enjeu, y fut même présent, il y a plusieurs années.



Cependant, la prairie est en cours d'atterrissement et de fermeture suite à un développement abondant de saules et de prunelliers.

En 2023, quelques inventaires ont été réalisés afin de connaître les zones les plus intéressantes à rouvrir. Plusieurs réunions sur place avec l'agent de triage et le locataire de la parcelle ont été organisées. Les zones de travaux ont été définies, ce qui a permis de rédiger le cahier des charges, les travaux ont été attribués et seront réalisés en février 2024.

- Inventaire des noms de lieux-dits à valoriser avec les agents du DNF
- Réception des planches (dans une scierie locale) et gravage de celles-ci
- Pose et géolocalisation des panneaux
- Réalisation d'une cartographie de ceux-ci

- 3 inventaires de végétation organisés
- 3 réunions organisées sur place
- Attribution du marché pour 2850€

II. Plan d'action en faveur des reptiles du Parc naturel

Depuis 2019, le Parc naturel contribue au déploiement d'un réseau de micro-habitats (hibernacula) favorables aux populations de reptiles sur divers sites de son territoire.

Il propose également des activités de sensibilisation sur le sujet, destinées à tout type de public, afin de sensibiliser à l'importance de protéger ces espèces généralement peu appréciées.

- Organisation d'une journée d'activité à destination des élèves du CODEF visant à les sensibiliser à la thématique à travers une activité de sensibilisation puis proposant la réalisation de 2 pierriers (hibernacula) aux Saumières à Treignes
- Installation de 5 nouvelles plaques à reptiles sur nouveau site qui a fait l'objet d'une gestion favorable aux reptiles (réouverture hétérogène d'une ancienne carrière). Au total, il y a maintenant 21 plaques disposées sur 4 sites
- Cartographie de l'ensemble des pierriers et plaques installées sur les différents sites.
- Gestion de l'exclos des Saumières
- Rédaction d'un protocole de suivi qui sera appliqué dès 2024
- Participation à 2 journées de formation sur les reptiles (en Ardenne et en Caléstienne).



Construction d'hibernacula



Construction d'hibernacula dans l'exclos des Saumières

III. Gestion des milieux naturels

Gestion, sensibilisation, communication

Certains milieux naturels ou semi naturels nécessitent une intervention régulière pour maintenir la richesse de leur biodiversité. Des interventions sont donc envisagées, planifiées et mises en œuvre par les pouvoirs publics ou par des groupements de naturalistes dans ces milieux remarquables souvent classés en réserves naturelles.

Certaines de ces actions nécessitent une main d'œuvre importante pour obtenir des résultats optimaux. Couplant le volet éducatif à celui de l'action pour la biodiversité, le Parc naturel organise pour un public varié (écoles, EFT, team Building, particuliers, groupements de jeunesse...) une multitude de chantiers chaque année.



Des équipes souvent motivées et efficaces

Une particularité cette année, le premier chantier collaboratif des équipes PN-ESEM et PNVH fut préparé en 2023 et augure un beau partenariat à venir.

Les milieux naturels le plus souvent concernés sont les pelouses calcaires, dolomitiques, schisteuses, les ardoisières, les tourbières, les vieux vergers, etc...



**27 chantiers nature organisés en
2023**

- Inventaires des bénévoles disponibles (démarchage de groupes, écoles, sociétés,...)
- Inventaire des besoins en matière de gestion de milieux naturels et semi naturels avec différents partenaires (communes, agents du DNF, associations,...)
- Demandes d'autorisation préalables
- Communication



Les débroussailleuses ne sont confiées qu'aux bénévoles habilités (école de sylviculture, EFT en horticulture...)

IV. Fauchage tardif

Les bords de routes gérés en fauchage tardif, véritables corridors écologiques, constituent des milieux tout à fait particuliers, derniers refuges dans nos campagnes pour une faune et une flore particulièrement diversifiée.

Malheureusement cette gestion peut présenter des contraintes organisationnelles pour les services communaux, en particulier lorsqu'une exportation du foin est conseillée. En outre, cette notion est encore trop souvent méconnue du citoyen, accusant alors les communes de mauvais entretien.

Sollicité par la commune de Philippeville, le Parc naturel, en collaboration avec Valbiom, Gramitherm et le SPW, a organisé en 2023 deux visites de projet de fauche avec exportation.

La première visite concernait la gamme de matériel de la firme "Vandaele" qui a équipé la commune de Nivelles pour réaliser le fauchage tardif des bords de route avec exportation, alors que la deuxième concernait la gamme de matériel "Reform" présentée par la firme "Rajo" pour envisager la fauche avec exportation sur différents milieux naturels ouverts avec pour objectif une valorisation en produit d'isolation ou biométhanisation.

Thématique 3 : la faune

I. Actions en faveur de l'avifaune

a. Suivi à long terme des populations de rapaces nocturnes forestiers - nichoirs

À la suite du manque de cavités, certaines espèces de rapaces nocturnes forestiers manquent de logements. Les actions de pose de nichoirs visent principalement la chouette de Tengmalm et la chouette hulotte, dans une moindre mesure.

En outre, un suivi de la présence de la chouette chevêchette est organisé depuis quelques années.

Dans le cadre des fiches projets BiodiverCité de la commune de Viroinval, une extension de ce réseau de nichoirs est prévue.



- 12 nichoirs à Tengmalm suivis
- 4 nidifications de mésanges charbonnières
- 3 nids de frelon européen



Nichoir à chouette de Tengmalm

b. Martinets et Hirondelles

Installation de 50 nichoirs à hirondelles (15 doubles, 20 simples) + planches à fientes et de 19 nichoirs à martinets sur des bâtiments publics de Viroinval.

Réalisé en collaboration avec le Service Travaux de la commune.



L'installation de 28 nichoirs à martinets sur des bâtiments publics de Philippeville est prévue début 2024.

c. Cincles plongeurs et Bergeronnettes des ruisseaux

Le suivi du réseau de nichoirs à cincles plongeurs et bergeronnettes des ruisseaux a été effectué par des bénévoles dont des collaborateurs de l'Institut des Sciences naturelles de Bruxelles.

Le renforcement du réseau de nichoirs sera mis en place sur base de l'important travail de recensement effectué par deux stagiaires durant cette saison 2023.

Celui-ci a consisté en l'inventaire des ponts (support nichoirs) et nids de cincles plongeurs sur le réseau hydrique principal du territoire du PNVH.

Un projet de triptyque de vulgarisation sur cette thématique a également été réalisé.

d. Chouettes chevêches

Le suivi du réseau de nichoirs à chouettes chevêches a été réalisé durant la saison 2023 avec différents stagiaires et collaborateurs dont ceux de l'Institut des Sciences naturelles de Bruxelles.

Un travail de sensibilisation des agriculteurs a été réalisé chez les agriculteurs de différents villages de Philippeville, Couvin et Viroinval.

Les efforts portent leurs fruits puisque de nombreuses nidifications furent suivies jusqu'à l'envol en 2023.

Un article consacré au sujet sera au sommaire du prochaine Journal des Habitants du Parc naturel.



Installation d'un nichoir chez un agriculteur



e. Autres espèces

Suivi avec le DNF de la nidification de la cigogne noire, du hibou grand duc et du faucon pèlerin sur le territoire du Parc naturel.

Participation aux inventaires et bagages, suivi de nichées.



- 2 jeunes de cigogne noire
- 2 jeunes grands ducs bagués sur la commune de Viroinval
- La nichée de faucon pèlerin a malheureusement été prédatée.

II. Actions liées à une apiculture écoresponsable

a. Rucher-école du Parc naturel

Le Parc naturel organise tous les deux ans une nouvelle formation pour de futurs apiculteurs.

En 2023, une nouvelle session a démarré, celle-ci est complète puisqu'elle regroupe 18 apiculteurs. 12 cours théoriques et 8 cours pratiques ont été organisés.

Les cours sont donnés par des conférenciers extérieurs au Parc naturel mais le Parc encadre la gestion administrative de la formation : candidatures, inscriptions, déclaration de créance, liquidation de la subvention...

Le rucher-école du Parc naturel a rejoint en 2021 le réseau européen des balances connectées afin de pouvoir réaliser le suivi des miellées, des essaimages et des colonies. 4 balances connectées sont ainsi en fonction au Rucher-école.



b. Gestion administrative de la session apicole

Le Parc naturel regroupe une section d'une quarantaine d'apiculteurs et est affilié à l'Union Royale des Ruchers Wallons.

Le Parc naturel assure ainsi le relais des informations, des différents recensements, des abonnements à la revue "Apiculture en Wallonie" ainsi que des assurances pour les apiculteurs.

En outre, la section du Parc naturel dispose d'un peu de matériel qui est mis gratuitement à disposition de ses membres et de ceux des sections voisines de Couvin et Géronsart (extracteur à miel, chaudière à cire, gaufrier).

c. Groupe de travail "abeille noire et locale"

L'abeille noire locale de la Région de Chimay est encore relativement bien implantée dans la partie sud de notre Parc naturel. Un projet de protection de cette souche locale, porté par les apiculteurs de la section du Parc en collaboration avec la Maison de l'abeille noire à Virelles, a commencé à se développer en 2022.

Ce réseau a également pris place, dans le cadre du Parc national, dans un groupe plus large en 2023 avec l'objectif de faire la promotion de l'abeille "locale" au sens large.

d. Organisation de trois conférences apicoles

Dans la cadre des conférences subventionnées par la Région wallonne, 3 conférences sont organisées chaque année par le Parc naturel Viroin-Hermeton.

- Louis Hautier du CRA-W est venu le 26 janvier 2023 pour évoquer la présence du frelon asiatique et ses conséquences;
- Jean-Robert Dejalle a évoqué, le 25 mars un sujet plus technique avec l'isolation et la ventilation des ruches;
- finalement Aurore Genesseeux a abordé la division des colonies le 15 juillet.



- **3 conférences apicoles**
- **98 participants cumulés**



III. Inventaires chiroptères



Participation aux journées d'inventaire des chauves-souris organisées sur le territoire du Parc naturel.

En 2023 le Parc naturel a pu participer à la journée d'inventaire organisée dans les ardoisières de Oignies par le DEMNA. 14 cavités ont ainsi été inventoriées avec un record d'individus pour ces sites.



- 14 cavités inventoriées
- plus de 200 chauves-souris référencées et encodées
- Présence de 8 espèces différentes

IV. Protection des sites d'hibernation

À la suite d'un appel à projet lancé par la Direction de la Nature et des Espaces Verts (DNEV), le Parc naturel a rédigé un dossier concernant les aménagements de cavités utilisées pour l'hibernation des chiroptères. Un certain nombre de celles-ci sont en effet perturbées par des passages répétés (plongeurs, promeneurs, spéléo...) alors que d'autres sont équipées de fermetures mais mériteraient un remplacement.

Le DEMNA et Plecotus ont donc été contactés afin de définir quelles cavités nécessitent une intervention plus rapide. 6 cavités ont été incluses dans le projet sur l'ensemble du périmètre du Parc naturel. Ce projet a été accordé par le Gouvernement wallon en 2023 et sera réalisé en 2024.



- 6 cavités
- 30.000 € de subsides

V. Appuis dans la prévention et la lutte contre les pullulations de processionnaires du Chêne.

Depuis 2018, la Wallonie fait face à une pullulation des chenilles processionnaires du chêne. Bien que les impacts de cet animal sur l'environnement soient très modérés, ses impacts sur la santé humaine et animale le sont beaucoup moins.

En collaboration avec le DNF local, le Parc naturel vient en appui de ses communes à l'encontre de la problématique en sensibilisant les citoyens et en

testant des moyens de lutte biologique (installation et suivi d'occupation de nichoirs à mésanges bleues et charbonnières).

Réalisé en 2023 :

- Réparation et remplacement de nichoirs abîmés;
- -Suivi des nichoirs (occupation par les mésanges, état des nichoirs...). En 2023, 70% des nichoirs ont été occupés (certains nichoirs ont été posés plus récemment que d'autres).
- Rédaction d'un protocole de suivi sur l'impact des mésanges sur les processionnaires;
- Mise à jour de la cartographie des nichoirs installés.

L'évolution des populations de chenilles processionnaires étant cyclique, nous avons assisté à un plus faible nombre de signalements en 2023.

Affaire à suivre...

Thématique 4 : Milieux anthropisés

I. Végétalisation des habitations de l'Eau Noire

Les Habitations de l'Eau Noire de Couvin ont sollicité le Parc naturel en 2022 pour un soutien dans un projet de végétalisation des logements sociaux installés à la rue de la Maladrie.

2023 a été l'année du lancement du projet :

- Réunion d'information à destination des résidents.
- Rédaction de documents à destination des habitants leur présentant les propositions d'aménagement.
- Accompagnement administratif (rédaction d'un dossier de demande de subvention, aide pour les appels d'offres et commandes...)
- Réalisation de certaines plantations.



- **plantation de 75 m de haie indigène le long du sentier à l'est des habitations,**
- **plantation de 40 m de petits fruits au nord en bordure des jardins,**
- **végétalisation des parterres avec des plantes indigènes.**



Plantation de haie le long des habitations de l'Eau Noire

II. Opération Propreté

Des anciens dépôts d'immondices étaient présents à proximité de la plupart des villages. Ils représentent à la fois une nuisance paysagère et environnementale. De plus, la présence de déchets incite parfois à l'arrivée d'autres déchets.

Le Parc naturel a entrepris de participer progressivement à cette tâche importante en organisant une opération de nettoyage d'un site naturel chaque année.

Le 1er avril, une opération a été organisée aux abords du village de Boussu-en-Fagne. Vu la météo, les villageois n'ont pas répondu présents et il a fallu réaliser l'opération en équipe le 6 avril.

L'après-midi, c'est le site de Marmont à Romedenne qui a été nettoyé.



- **2 sites naturels nettoyés**
- **30 sacs poubelles évacués**
- **10 participants**

III. Conseils pour verdurisation d'espaces commerciaux

Suite à une demande de la commune de Philippeville, le Parc naturel a rédigé des suggestions de composition de haies et de prés fleuris pour aménager les bordures du site de construction d'une nouvelle surface commerciale (fast food). Si ceux-ci sont mis en œuvre, ils permettront que cet espace urbanisé soit plus accueillant pour la biodiversité (haies indigènes et mellifères, plantes fleuries indigènes...).

IV. Cimetière Nature à Fagnolle

L'ancien cimetière de Fagnolle est un endroit privilégié car la fauche avec exportation y est pratiquée depuis longtemps et il est en grande partie végétalisé. Ceci a permis à certaines espèces rares dont quelques orchidées de s'y développer.

Une fiche projet "BiodiverCité 2023" a été déposée afin de pouvoir agrémenter le site de quelques panneaux d'information expliquant pourquoi certaines zones sont fauchées plus tard et quel est l'intérêt de cette gestion.

Cette fiche a été acceptée et sera mise en œuvre en relation étroite avec la fabrique d'église et des habitants du quartier.

V. Combles et Clochers

Le Parc naturel a été sollicité à plusieurs reprises afin de relancer le suivi des aménagements qui avaient été faits dans les clochers des églises de la région, pour certains réalisés sous la convention "Combles & Clochers" de la Région wallonne (dans les années 90).

Ce projet en faveur de la biodiversité dans le bâti permet d'agir concrètement en faveur d'espèces emblématiques protégées.

Réalisé en 2023 :

- Proposition du projet aux Collèges communaux et au DNF - obtention de leur accord ;

- Présentation du projet aux fabriques d'église de l'entité de Philippeville - obtention de leur accord ;
- Élaboration d'une méthode de travail, en partenariat avec Natagora ;
- Recherche d'anciennes données d'inventaires et des contacts pour les accès aux sites ;
- Rédaction d'un projet afin d'obtenir un subside de la Région wallonne pour financer le temps de travail et les aménagements ;
- Planification de la réalisation du projet pour 2024.

Thématique 5 : Haies et fruitiers

I. Verger de Jamiolle

En 2021, la commune de Philippeville a sollicité l'appui du Parc naturel pour la création d'un verger communautaire à Jamiolle. 2023 a été l'année de concrétisation des premières étapes du projet :

- Réunion d'information avec les habitants ;
- Plantation de 26 arbres fruitiers et installation des protections (en vue d'un pâturage par des moutons) ;
- Installation de petits aménagements en faveur de la biodiversité (nichoirs, hôtels à insectes...) ;
- Réflexion sur un aménagement global du site (clôture pour un pâturage ovin, haie, agrandissement du verger...) ;
- Dépôt d'une demande de permis d'urbanisme pour le creusement d'une mare (à réaliser en 2024) ;
- Rédaction d'une fiche BiodiverCité 2023 pour agrandir le verger avec 16 arbres fruitiers supplémentaires.



Une fiche BiodiverCité a été rédigée et acceptée fin 2022. La plantation du verger a donc eu lieu début 2023.

Les habitants du village souhaitant préserver leur patrimoine fruitier, du bois de greffe a été prélevé afin de conserver les anciennes variétés fruitières.

Dans quelques années, les habitants pourront donc déguster les prunes "Altesses de chez Gisèle", les poires "du presbytère" ou encore les pommes du "Courtil du Capitaine".



- 10 habitants investis dans le projet (creusement, plantation, taille)
- 15 arbres Demi-Tiges plantés (3 poiriers, 10 pommiers, 2 pruniers)
- 60 mètres de clôtures remplacées.



Plantation du verger de Jamiolle

II. Verger de l'Abbé Collard - Le Mesnil

La commune de Viroinval a décidé de consacrer l'ancien terrain du presbytère du village de Le Mesnil à un projet de verger communautaire porté par les habitants avec l'aide du Parc naturel.

Une convention entre la commune et les habitants a donc été rédigée en 2022.





III. Les vergers du Parc naturel

Le Parc naturel, fort de son expérience en la matière depuis de nombreuses années, a acquis une certaine expertise sur la thématique des vergers. En effet, il réalise l'entretien de nombreux vergers sur son territoire (taille, fauche, soins aux arbres...).

Vu le nombre important de vergers, il était nécessaire de mettre à jour les données concernant ces sites et leur gestion, de centraliser ces informations en un même endroit et de cartographier ces lieux.

Un gros travail en ce sens a été réalisé en 2023.



IV. Rédaction d'une brochure sur les campagnols

Dans le cadre d'une fiche BiodiverCité 2021, une brochure sur la thématique des campagnols dans les vergers a été rédigée et imprimée en 500 exemplaires. Celle-ci est à destination du grand public et sera distribuée lors d'événements liés à la gestion des vergers.

V. Jardins naturels partagés

Durant l'année 2023, afin de rencontrer les objectifs de renforcement de la biodiversité, de l'alimentation durable et par ailleurs de la cohésion sociale, différentes activités de jardinage "au naturel" se sont déroulées dans les jardins naturels partagés et animés par le PNVH.

Il s'agit en l'occurrence du Jardin pédagogique de "Goneuchamps" à Nismes et celui des "Recollectines" à Couvin (en collaboration avec l'Office du Tourisme de Couvin).

Un total de 22 activités (d'une durée d'une demi-journée à une journée) fut proposé durant l'année 2023, rassemblant un public varié et enthousiaste de jardiniers parfois confirmés ou néophytes, mais toujours curieux et enthousiastes.



Une équipe motivée malgré une météo capricieuse -
Plantation du verger de l'Abbé Collard



Les deux jardins naturels partagés : Goneuchamps (photo 1)
et les Recollectines (photos 2 et 3)

Thématique 6 : L'eau

I. Opération batraciens

Chaque année depuis 2020, dans le cadre de la campagne "Opération batraciens" de Natagora, le Parc naturel coordonne les actions de sauvetage des batraciens à l'échelle de son territoire.

Les objectifs de ce projet sont avant tout d'informer le citoyen sur la problématique, de mettre en place un plan d'actions sur les trois communes, de coordonner des équipes de bénévoles pour agir sur le terrain et ainsi de contribuer activement à la réduction des mortalités sur les routes.



3 soirées d'information ouvertes à toutes
et tous :



COUVIN - 22/01/24
Plaine des sports, 19h

PHILIPPEVILLE - 24/01/24
Salle du CPAS, 19h

NISMES - 25/01/24
Maison du Parc naturel, 19h

Plus d'infos ?
Parc naturel Viroin-Hermeton

060/39.17.90

@ elise.glaude@pnvh.be

f Sauvetage Batraciens - Parc naturel

Viroin-Hermeton



UNE CAMPAGNE
À L'INITIATIVE DE :
natagora



/itesse limitée à 30km/h en soirée
Rue Bois-Saint-Jean – Roly
 entre le 15/02/24 et le 31/03/2024



gl/voUPuhxoquJZxELw7



SAUVETAGE DES BATRACIENS

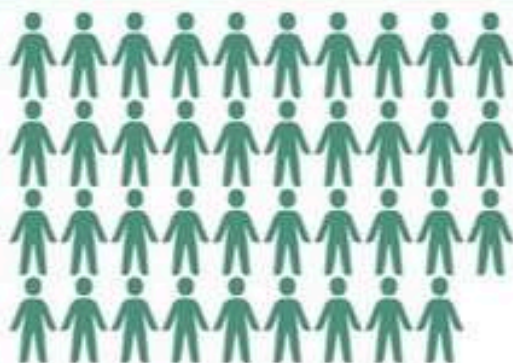


Bilan de la saison 2023

10 Sites sécurisés

Sur les communes de Couvin, Philippeville et Viroinval, à l'aide d'une signalisation adaptée (barrières: nadar, panneaux "attention batraciens"...).

2022



36 Bénévoles sur le terrain

Actifs lors d'une ou de plusieurs soirées, sur un ou plusieurs sites... C'est grâce à eux que de nombreux batraciens ont été sauvés et que le suivi a été assuré !

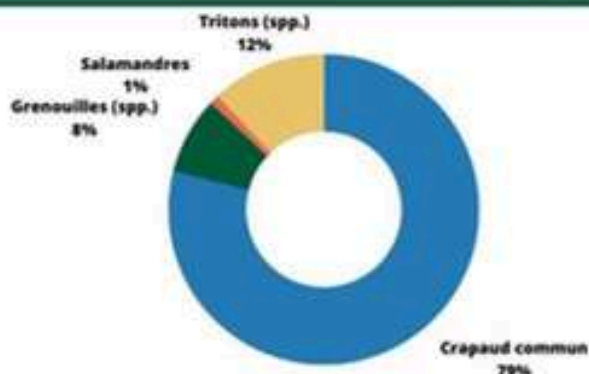
2022

+7 Nouveaux bénévoles

+ de 297 heures d'action sur le terrain

128 visites de terrain ont été effectuées par les bénévoles pour aider les batraciens à traverser les voiries.

2022



3600 animaux sauvés

sur les 10 sites sécurisés.

Les pourcentages représentés ici sont une moyenne pour le territoire du PNVI. Ils sont variables d'un site à l'autre.

2022

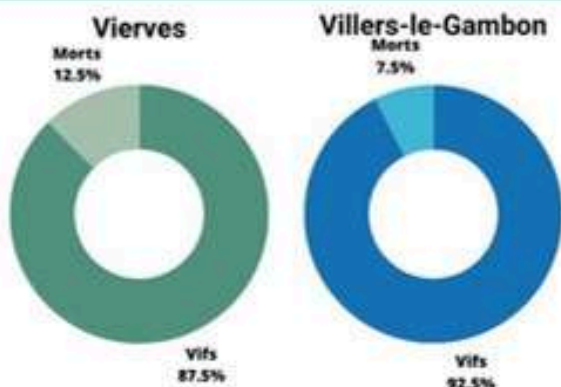
+2500 Animaux sauvés

6% de mortalité globale

tous sites et toutes espèces confondus. Ce taux varie de 1 à 26% en fonction des sites.

📈 2022 - 2%

6 %



2 Barrages à batraciens

à Vierves et à Villers-le-Gambon.

Ils ont permis de sauver plus de 1540 animaux sur les 2 sites et de réduire les mortalités. Les bénévoles s'y sont mobilisés pendant plus de 30h ! Une analyse plus générale du barrage sera diffusée afin d'évaluer son intérêt.

NEW 2022

Sensibilisation

Les soirées d'information organisées sur les trois communes du PNVH ont réuni environ 15 citoyens.

Le groupe Facebook de l'événement a été très actif avec 26 nouveaux membres, sans compter les nombreuses demandes par mail et par téléphone.

+26 👍

📈 2022

Et pour la suite...

En 2024, deux sites seront équipés de barrières pivotantes empêchant temporairement le passage des automobilistes, l'un à Viroinval et l'autre à Couvin.

Ces longs tronçons seront fermés uniquement les soirs propices aux migrations des batraciens et seront à nouveau accessibles dès le lendemain matin.

Pour chaque site, une déviation est proposée. Le passage des services de sécurité sera toujours assuré.



Nous remercions tous les participants pour leur aide et leur motivation. Ces résultats ont été obtenus grâce à votre effort sur le terrain. Nous remercions également les communes pour leur suivi et leur aide dans la mise en place des mesures de sécurisation des sites.



Ici, l'innovation prend racine

II. Levée d'obstacles sur le cours d'eau de Robais et affluent (Couvin)

En 2021, le DNF sollicitait le Parc naturel pour développer un projet visant à lever deux obstacles à la libre circulation des poissons sur le ruisseau de Robais et son affluent.

En 2023, une opportunité de financement s'est présentée sous la forme d'un subside de la Région wallonne dédié spécifiquement aux actions de conservation de la nature des Parcs naturels. Un dossier a été déposé et a été approuvé. Les travaux se réaliseront en 2024.

III. Mares agricoles

Dans la continuité des mares creusées dans le périmètre du Parc naturel, plusieurs contacts ont été établis dans le but de favoriser le creusement de mares agricoles.

Une réunion a ainsi été programmée à Petigny pour aider un agriculteur dans ses démarches et pour l'implantation d'une mare.

Une réunion a également été organisée en collaboration avec le DNF et Natagriwal dans le village de Le Mesnil avec tous les agriculteurs du village pour leur expliquer de quelle manière les différents intervenants pouvaient les aider dans la poursuite de ces différentes démarches environnementales.



6 agriculteurs informés et renseignés sur les procédures à suivre pour le creusement de mares agricoles

IV. Mares forestières

Un réseau de mares forestières existe au sein du Parc naturel Viroin-Hermeton depuis 2017. 28 mares différentes y ont été creusées.

En 2023, 6 nouvelles mares ont été creusées dans le village de Le Mesnil. Un permis d'Urbanisme pour 3 autres mares a également été déposé à Oignies ainsi que pour 3 mares à Sautour.

Au total, ce seront donc 40 mares creusées par le Parc naturel qui construiront ce réseau écologique.

Celles-ci seront encore complétées par les mares financées par le Parc national dans les prochaines années vu la fiche projet de 120 nouvelles mares pour laquelle le Parc naturel est à la manoeuvre. Un premier cycle de réalisation a été validé par les communes et les cantonnements forestiers pour réaliser une cinquantaine de mares en 2024 sur les 5 communes (Couvin, Viroinval, Chimay, Momignies et Froidchapelle).



- 34 mares existantes fin 2023 (6 supplémentaires en 2023)
- Dépôt de projets pour 6 mares supplémentaires en 2024



- Validation d'environ 30 nouvelles localisations de mares sur les communes de Couvin et Viroinval via la fiche projet du Parc national portée par le Parc naturel

V. Communications transfrontalières liées aux zones humides

Le Parc naturel est membre du Comac "Zones Humides" du Parc Naturel Régional des Ardennes depuis le lancement de celui-ci en 2018.

Celui de 2023 s'est tenu le 8 décembre et permet d'échanger sur les actions liées au milieu humide des deux côtés de la frontière.

VI. Reméandration de l'Eau Blanche

Le Parc naturel est porteur avec Natagora et le SPW d'un ambitieux projet de reméandration de l'Eau Blanche en amont du projet Walphy réalisé avec l'Université de Namur il y a une dizaine d'années.

Ce projet consiste à diversifier les habitats, les substrats et les berges afin de retrouver un cours d'eau le plus naturel possible. Ce projet permettra à la fois d'améliorer la biodiversité dans l'Eau Blanche mais aussi de favoriser un écoulement des eaux plus naturel et donc de lutter contre les inondations.

VII. Création d'une zone de lagunage à Mazée

Le village de Mazée (Viroinval) est traversé par un petit cours d'eau qui reçoit une partie des eaux usées du village.

Dans le cadre de l'appel à projet BiodiverCité 2023, une fiche projet a été rédigée pour pouvoir aménager une petite station de lagunage dans le bas du village afin de favoriser un peu l'épuration de ces eaux qui se rejettent ensuite dans le Viroin.

VIII. Espèces invasives

Participation à 2 journées de gestion de la Balsamine de l'Himalaya et du Solidage du Canada avec le Contrat de Rivière Haute-Meuse.



Thématique 7 : Espaces écopédagogiques

I. Bergerie Rolinvaux à Olloy

a. Protection des fruitiers

L'espace écopédagogique de la bergerie d'Olloy est partagé avec les membres du PCDN "écopaturage" dont quelques chèvres sont résidentes à la bergerie.

Suite au vagabondage non désiré de celles-ci, plusieurs arbres ont été remplacés (et une clôture électrique avait été installée en 2022).

b. Aménagements

L'espace pédagogique de la Bergerie Rolinvaux a fait l'objet de petits travaux d'aménagement :

- L'étanchéification de la mare en argile n'a pas rencontré l'efficacité attendue ainsi, pour finaliser la retenue d'eau, un epdm a dû être posé en 2023.
- Un sentier d'accès en dolomie a été aménagé sur le site.
- Des panneaux didactiques invitant les visiteurs à reproduire chez eux ces aménagements en faveur de la biodiversité ont été réalisés en 2023.

c. Entretien des aménagements

L'espace écopédagogique de la bergerie nécessite un entretien régulier pour que le site demeure attractif (fauche autour des aménagements et du sentier, taille des arbres...).

II. Jardin médiéval de Vierves

Dans le cadre des appels à projets récurrents "Semaine de l'Arbre" 2020, le Parc naturel a accompagné l'école de Vierves (Viroinval) dans la mise en place d'un projet pédagogique : concevoir un jardin d'inspiration médiévale dans le Parc communal au pied du château du village. Véritable support



Des aménagements sur le site de la bergerie de Rolinvaux

pédagogique aux cours d'éveils (histoire/sciences) le jardin médiéval réalisé avec les enfants sublime le jardin sauvage en mettant en valeurs les plantes indigènes et leurs vertus pour l'humain et la biodiversité.

Réalisé en 2023 :

- Entretien des jardins

Thématique 8 : Les carrières

I. Gestion de l'ancienne carrière Michelet

L'ancienne carrière Michelet, située entre Treignes et Vierves, est un site de haut intérêt pour la biodiversité, l'herpétofaune et l'entomofaune notamment. Sans gestion, les zones ouvertes relictuelles du site étaient petit à petit colonisées par une végétation plus haute, réduisant ainsi son hétérogénéité et son intérêt pour la biodiversité.



La carrière Michelet gérée.

Suite à la proposition du DNF de collaborer pour la gestion de ce site, un subside BiodiverCité a été obtenu pour rouvrir partiellement et de façon hétérogène certaines zones de cette ancienne carrière. Le montant obtenu a permis le financement des travaux de réouverture par un prestataire extérieur.

II. Gestion de l'ancienne carrière de Marmont (Romedenne)

Localisée dans le prolongement du Bois de Marmont (Réserve Forestière), à hauteur du cimetière de

Romedenne, la carrière de Marmont est un ancien site d'extraction abandonné depuis près de 100 ans et classé comme site de grand intérêt biologique.

Il présente une mosaïque de milieux, depuis les pelouses calcicoles, jusqu'aux lisières forestières en passant par les fourrés épineux et les parois rocheuses. Cette grande diversité de milieux plutôt thermophiles permet à une flore et une faune spécifiques de s'y développer, mais nécessite une gestion récurrente pour maintenir cette diversité.

Le site était laissé à l'abandon depuis quelques années et était donc soumis à un ré-enfrichement progressif.



La carrière Marmont, avant gestion.

En collaboration avec la commune de Philippeville, le cantonnement DNF de Philippeville et Ardenne & Gaume, le Parc naturel a rédigé une fiche "BiodiverCité" au printemps 2021, permettant d'obtenir le financement wallon nécessaire à la réouverture d'une partie du site.

Plusieurs journées de chantier de l'équipe d'Ardenne & Gaume ont été organisées et ont permis de rouvrir une belle proportion des faciès à pelouses sèches.

Ces journées ont été complétées par une journée de chantier du Parc naturel pour mettre en tas les résidus de fauche restants début 2023.

Une belle collaboration entre ces 4 structures qui devrait permettre à la flore et à la faune liées à ces milieux d'envisager l'avenir de manière sereine.



La carrière Marmont, après gestion.

III. Projet "Carrières"

Un projet de demande de subventionnement à la Région Wallonne pour avoir les fonds nécessaires au travail sur la thématique a été rédigé et soumis à la Région.

Une stagiaire a réalisé un premier inventaire de l'ensemble des sites d'extraction et un prototype de système de priorisation et d'arbre décisionnel a été rédigé en 2022.

Le projet a été peaufiné en 2023 et a été validé par la DNEV et l'inspection de finances. Il permettra de dégager un mi-temps de travail pendant deux ans à partir de début 2024.

IV. Balisage et inauguration du sentier géologique de l'Eau Noire



Le balisage du sentier géologique de l'Eau Noire a été mis en place en 2023 dans le cadre du subside BiodiverCité.

Le projet porté en commun par les offices du tourisme de Couvin et Viroinval et l'ASBL Icare a permis de baliser deux boucles de 8 km à la découverte de différentes curiosités géologiques de la Calestienne.

L'inauguration du sentier a eu lieu le 2 avril en présence du professeur Hallet.



- 7 partenaires groupés pour ce projet
- 20 participants à l'inauguration
- 16 km de sentiers balisés

Plusieurs membres de l'équipe ont également participé à 2 journées de formation organisées par la Fédération des Parcs naturels de Wallonie sur l'utilisation des outils cartographiques.







Axe 2: Développement économique et rural



Thématique 1 : Agriculture et circuits courts

I. Marché du terroir et de l'artisanat de Nismes

C'est en 2013 que le Marché du Terroir et de l'Artisanat a vu le jour dans le centre de Nismes, défendant plusieurs objectifs comme celui de faire connaître et promouvoir les productions locales et artisanales, recréer du lien entre consommateurs et producteurs/artisans ou encore favoriser un type de production et de commerce local, respectueux de l'environnement et de l'humain (producteurs et consommateurs).

Marché Terroir & Artisanat du Parc naturel

2023

Centre de Nismes

1^{er} et 3^{ème} samedis du mois
9h-13h, de mars à novembre



Inauguration
Samedi 4 mars - 11h



Verre de l'amitié & animation musicale



Info : www.pnvh.wordpress.com

+32 60 39 17 90



En 2023, ce marché, ce furent :



- 18 marchés à raison de 2 marchés/mois de mars à novembre
- 24 artisans avec une moyenne de 13 artisans par marché
- 1 inauguration festive avec une centaine de personnes présentes
- 1 réunion plénière en fin d'année pour débriefer sur l'année écoulée et préparer la suivante.



II. Le projet CADI - Chaîne Alimentaire Durable Intégrée

Le projet CADI a pour but de développer l'offre et la demande en produits locaux, ainsi que les outils matériels et immatériels pour ce faire. Au centre du projet se trouve la question du partenariat et de la création de liens entre tous les acteurs du système alimentaire (producteurs, transformateurs, logisticiens, consommateurs mais aussi acteurs

politiques, du développement durable, ...).

Le projet CADI est coordonné par le PNVH mais résulte de la coopération entre de nombreux acteurs : la Botte paysanne, la Fondation Chimay Wartoise, CoopESEM, la coopérative bio de la Botte, le CODEF, DBH, le BEP-Essaimage, Chimay Gestion, la FDSS, les acteurs de l'aide alimentaire...

Les actions réalisées en 2023 sont, entre autres, les suivantes (un rapport d'activité spécifique à CADI existe).

Axe sensibilisation - communication :

- Organisation de 10 rencontres et d'événements de sensibilisation à destination de différents publics :
 - Concertation de l'aide alimentaire : 4 (8 participants)
 - Femmes en agriculture 3 : danse (30 participantes)
 - Rencontre maraîchers : canaux de vente (4 participants)
 - Ciné-débat sur la solitude agricole (75 participants)
 - Abattage À la ferme (Beaumont) (20 participants)
 - Rencontre maraîchers 2 : traction animale (2 participants)
 - Stand tenu à la petite transhumance
 - Atelier soudure en mixité choisie (8 participants)
 - Manger local en sud ESEM : initiatives inspirantes et pistes d'avenir (70 participants)
- Newsletters envoyées en 2023 avec un taux d'ouverture de 40% : 4
- Alimentation de la page facebook (12% d'abonnement en plus en 2023) et du site internet de CADI (www.cadi.be)

Axe gouvernance :

- Organisation et animation des réunions du "G8" (groupe qui rassemble les partenaires CADI : la Botte paysanne, la Fondation Chimay Wartoise, CoopESEM, la coopérative bio de la Botte, le CODEF, DBH, le BEP-Essaimage, Chimay Gestion) : 4
- Mise en place du Conseil de Politique Alimentaire du sud ESEM :

- Définition de la stratégie, les objectifs et le mode de fonctionnement
- Coordination avec Charleroi Métropole et la ceinture alimentaire de Charleroi
- Dépôt d'une demande de subside pour l'animation du CPA en 2024-2025

Axe logistique :

- Finalisation du rapport sur les attentes et besoins des producteurs (disponible en ligne : <https://cadi.be/wp-content/uploads/2024/01/CADI.-2023a.-Attentes-et-besoins-des-filières-de-production..pdf>)
- Finalisation du rapport sur les outils logistiques existants sur le territoire par filière (disponible en ligne : <https://cadi.be/wp-content/uploads/2024/01/CADI.-2023b.-Rapport-sur-les-outils-existants-et-en-projet.pdf>)
- Mise à disposition des terres publiques :
 - Accompagnement de la commune de Florennes dans le recrutement et la formation d'½ ETP pour la gestion des terres publiques
 - Création de documents fiches-outils pour l'embauche par une commune d'un chargé de mission terres publiques via un groupement d'employeur, et former cette personne (4 documents)
- Accompagnement de 2 lauréats de l'appel à projet "30 infrastructures" de la Ministre Tellier dans les démarches avec la Région Wallonne (COMAC).

Axe social :

- Dépôt du projet de formation en ouvrier-maraîcher auprès de la Région wallonne. La formation a été agréée mais sans financement. Le CODEF a donc cherché des pistes de financement et la formation démarre début 2024.
- Rédaction et publication d'un rapport sur les besoins de l'aide alimentaire (<https://cadi.be/wp-content/uploads/2024/01/CADI.-2023f.-Rapport-sur-les-besoins-de-l'aide-alimentaire.pdf>).
- Organisation d'une concertation de l'aide alimentaire pour alimenter le rapport sur l'aide alimentaire.

CADI CHÂNE ALIMENTAIRE DURABLE INTÉGRÉE



RELOCALISATION ALIMENTAIRE
DANS LE SUD DE L'ENTRE-SAMBRE-
ET-MEUSE :

- > SYNERGIES ENTRE ACTEURS
- > SOUTIEN AU DÉVELOPPEMENT DE
L'OFFRE, DE LA DEMANDE ET DES
OUTILS DE PRODUCTION DE
PRODUITS ALIMENTAIRES LOCAUX



MISE EN RELATION

À LA RECHERCHE DE TERRES POUR VOTRE INSTALLATION OU DIVERSIFICATION AGRICOLE ?

CADI VOUS MET EN LIEN AVEC DES PROPRIÉTAIRES
CONTACTEZ-NOUS AU 0473 17 39 86



III. Développement de la nature en milieu agricole

Plusieurs actions ont été menées auprès des agriculteurs :

- Pose de nichoirs
- Pose de perchoirs à rapace
- Plantation de haies et de saules têtards (50)

Thématique 2 : Énergie

I. LoCal'Bois

Local'bois, c'est le développement d'une filière de plaquettes de bois sur le territoire qui permettra de valoriser les sous-produits ligneux et d'alimenter localement les chaudières biomasses du territoire.

Après avoir développé un "market pull" favorable au développement de la demande bois énergie au sein du secteur public, le Parc a obtenu un subside POLLEC 2021 de 516.630 € afin d'implanter la plateforme de stockage et de séchage.

Ce projet permettra de dynamiser la filière bois, de réduire l'empreinte carbone du territoire et permettra aux communes une plus grande maîtrise et stabilité de leurs coûts énergétiques.

L'année 2023 a permis de démarrer la concrétisation de cette plateforme qui permettra entre-autre d'alimenter les 5 chaudières publiques d'ici janvier 2026.

Réalisé en 2023 :

- Animation du Groupe de Travail rassemblant les 3 communes partenaires du projet : organisation de 4 GT ;
- Élaboration de la structure juridique avec le BEP et approbation par la Tutelle du SPW du modèle choisi ;
- Rédaction de la convention de coopération public-



Parc naturel Viroin-Hermeton

Projet « LoCal'Bois »

Etude de préaisabilité – candidature POLLEC 2021



- public non institutionnalisée entre les communes de Couvin, Philippeville, Viroinval et le Parc naturel Viroin-Hermeton pour la création et gestion de la plateforme Local'bois et ratification de celle-ci par les trois Conseils Communaux ;
- Élaboration du plan financier et approbation par les trois Conseils Communaux ;
- Réalisation d'une étude technique sur le séchage forcé par Coopeos pour la plateforme Local'bois ;
- Élaboration des aspects juridiques concernant le terrain d'implantation de la plateforme (bail emphytéotique, convention, servitudes, etc.) avec la ville de Couvin, le DNF et le propriétaire voisin ;
- Organisation d'une visite de la plateforme de Grâce-Hollogne avec le Groupe de Travail ;
- Organisation d'une matinée d'échange autour des chaufferies biomasses pour les mandataires et employés des administrations et institutions de l'ESM (18 personnes) ;
- Organisation d'un événement de sensibilisation aux chaudières biomasses pour le grand public (25 personnes) ;
- Identification de la procédure de marché public pour la réalisation de la plateforme ;
- Trois articles sur le projet Local'bois dans la presse locale + Interview RTBF TV et RTBF Radio sur le projet Local'bois.

II. Le Guichet de l'Énergie

Le Guichet Énergie Wallonie de l'Arrondissement Philippeville-Dinant est une section du Parc naturel qui jouit d'un statut particulier.

Les activités menées par celui-ci font l'objet d'un rapport distinct.

III. Fiche-projet "Énergie" au sein du GAL

Dans le cadre de la candidature portée par le PNVH pour la création d'un Groupe d'Action Locale sur son territoire, une fiche-projet dédiée à l'énergie a été construite.

Celle-ci contient notamment le montage d'une plateforme locale de rénovation énergétique et la construction d'une communauté d'énergie (Cf. Axe transversal 2 "Innovations et expérimentations" - candidature LEADER, pour plus de détails).

Thématique 3 : Tourisme


I. Forêt du Pays de Chimay

En 2023, différentes activités furent programmées en collaboration avec la Maison du Tourisme Pays des Lacs (MTPL) afin de pérenniser les partenariats développés en matière de tourisme durable :

- 16 visites d'opérateurs partenaires furent réalisées afin d'informer ces derniers de l'évolution de la dynamique eco-touristique actuelle et d'envisager avec eux leur développement dans ce cadre ;
- suivi des 9 aires de bivouacs de la Forêt du Pays de Chimay - état des lieux et actualisation des panneaux d'information (pose prévue en 2024) ;
- Élaboration d'un ecokit à l'attention des partenaires touristiques à l'échelle des "Forêts d'Ardenne" ;
- Développement d'une action "Zéro déchets" en itinérance ;
- Conférence sur les bonnes pratiques en randonnée ;
- Conférence sur les aires de bivouacs en Wallonie.



Axe 3 : Paysages et Aménagement du Territoire



PAYSAGES &
AMÉNAGEMENT
DU TERRITOIRE

1. Charte paysagère

Au cours de l'année 2023, la chargée de mission en charge de l'aménagement du territoire et du paysage a changé au sein du PNVH. La nouvelle chargée de mission a pris ses fonctions le 03 avril 2023 lors du comité d'accompagnement avec le SPW Territoire (clôture subvention 2022 - ouverture 2023).

Les premiers mois, en particulier en ce qui concerne la période d'avril à juin, ont donc porté sur la prise de connaissance du fonctionnement de l'ASBL, des documents déjà réalisés dans le cadre de la CP et des étapes suivantes à mettre en place.

La partie "Analyse contextuelle" a définitivement été clôturée par la rédaction du chapitre "II.2 Analyse historique et prospective".

Une phase de consultation citoyenne a ensuite été mise en place fin septembre afin d'aborder la partie "Recommandations". Celle-ci a pris la forme d'un "week-end paysages" (report du concept annulé en 2022) :

- 29/09 - conférence introductive "Les paysages du Parc naturel, toute une histoire !" : présentation de la partie historique et prospective et introduction aux balades
- 30/09 et 01/10 - 4 balades commentées alternant covoiturage et marche pour parcourir, découvrir et questionner les ensembles paysagers du PNVH



En conférence le vendredi soir, sur la route dès le samedi matin.



Le week-end en quelques chiffres :

- 85 participants cumulés (35 pour la conférence et 50 sur les 4 balades)
- 17 points de vue observés
- 5 ensembles paysagers questionnés

Le carnet de recommandations

Sur base des éléments mis en avant dans l'analyse contextuelle, en particulier l'analyse évaluative (AFOM), des éléments récoltés lors des précédents Comité de Pilotage (COPIL) et des participations citoyennes (notamment le week-end paysage), une première version du Carnet de Recommandations a été rédigée.

Celle-ci a été présentée lors d'un COPIL le 13/12. Le COPIL a validé la partie historique et prospective et a émis ses remarques sur la première version des Recommandations. Un prochain COPIL a été fixé au 21/02/2024 pour aborder la deuxième version et le Programme d'Actions.

Participations multiples

À noter également que la chargée de mission a été interviewée le 19/06 dans le cadre de la rédaction du chapitre "Regards" de l'Atlas des Paysages "Fagne-Famenne".

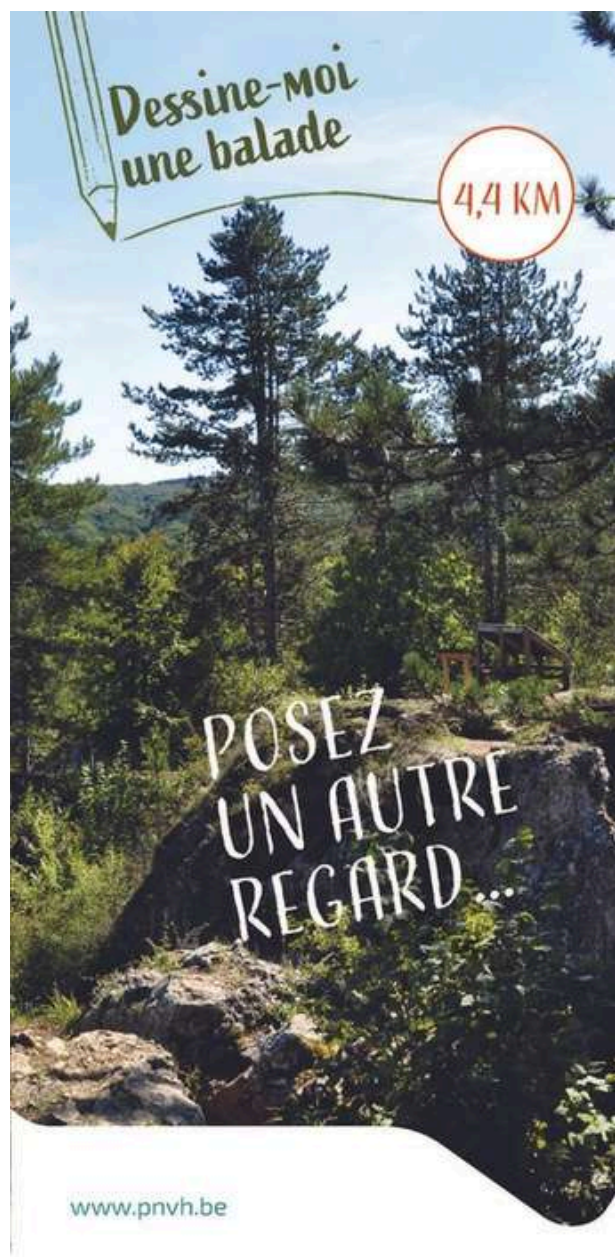
Elle a également participé à la Plateforme paysage organisé au Parc naturel Haute-Sûre Forêt d'Anlier le 17/04 et à des ateliers participatifs dans le cadre du renouvellement de la charte du Parc naturel Régional des Ardennes le 15/06.

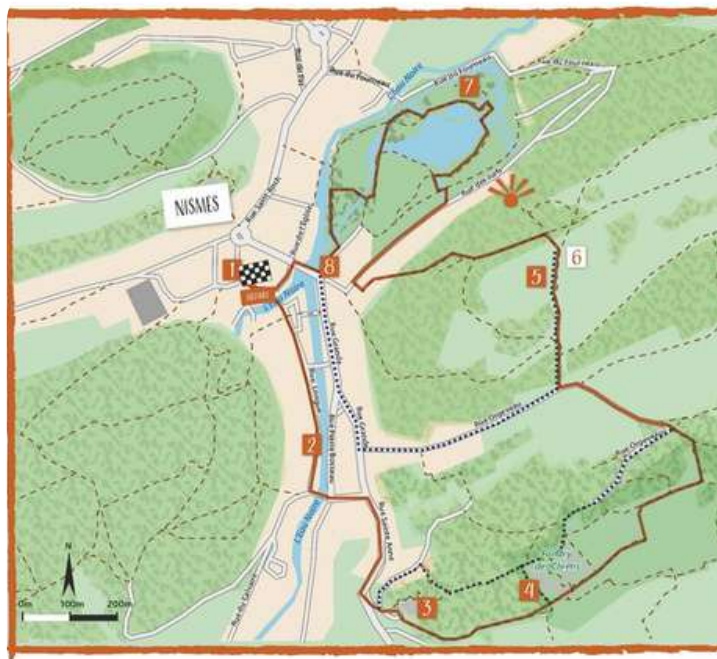
2. Dessine-moi une balade

Pour rappel, le PNVH avait été sélectionné en 2019 dans le cadre de l'appel à projets « C'est ma ruralité – Axe 1 », pour son projet de création de circuit d'observation d'éléments du paysage « Randocroquis et astronomie », renommé "Dessine-moi une balade".

Le circuit a été définitivement finalisé par l'installation du panneau d'accueil devant la Maison du Parc naturel en juin.

Des brochures explicatives (Fr/Nl/En) ont également été imprimées et distribuées dans les offices du tourisme des trois communes et au Musée du Petit Format.





Le parcours a été inauguré lors de la Fête du Parc le 03/06 au travers d'une balade commentée mêlant croquis et présentation des paysages et du patrimoine. Le Musée du Petit Format avait fourni aux participants qui le souhaitaient des kits croquis.



Afin de poursuivre la valorisation du parcours, il est prévu d'organiser un concours "Croquis" en 2024 en partenariat avec les Centres culturels et le Musée.

Une première réunion d'échanges avec les partenaires a été réalisée le 21/08.



Le panneau de départ a été placé devant la maison du Parc naturel



- 10 participants lors de la balade inaugurative
- Plus de 1000 brochures distribuées

3. Visites “Paysages et Patrimoine”

En 2023, 3 visites guidées d'un après-midi “À la découverte des villages du Parc naturel” ont été organisées.

Ces visites commentées abordant principalement les thématiques du patrimoine et du paysage ont été réalisées en collaboration avec la Maison de l'Urbanisme de l'Arrondissement de Philippeville (MUAP) au mois d'août, sur les 3 communes du Parc naturel :

- Villers-en-Fagne (le 16/08),
- Treignes (le 24/08)
- Gonrieux (le 25/08).



24 participants cumulés

4. Avis urbanistiques

Malgré la suppression de l'art. 14 du décret relatif aux Parcs naturels, il y a une véritable demande de la part des communes du PNVH et du Fonctionnaire Délégué de recevoir l'avis du PNVH sur certains dossiers d'urbanisme.

Le Parc naturel est donc consulté pour des avis non obligatoires, qui sortent de l'article 15 de ce décret.



- 61 avis ont été remis par le PNVH,
- 9 avis sur demande du Fonctionnaire Délégué,
- 27 avis sur demande de l'Administration de Philippeville,
- 20 avis sur demande de l'Administration de Viroinval,
- 9 avis sur demande de l'Administration de Couvin.

Concernant l'art. 15 du décret, le PNVH a été consulté pour :



- 1 avis sur 2 Plans particuliers de gestion de réserves naturelles domaniales
- 2 avis pour des Plans d'Aménagement Forestier

Le Parc naturel a également participé à l'élaboration d'un avis commun remis lors de l'enquête publique du Schéma de Développement du Territoire (SDT) via un Groupe de Travail (GT) organisé par la Fédération des Parcs naturels de Wallonie. Ce GT s'est déroulé le 13/06.

5. CCATM

Le Parc naturel a participé aux réunions de la Commission Consultative pour l'Aménagement du Territoire et de la Mobilité de Viroinval (seule commune du PNVH à en disposer).



5 réunions en 2023

6. Conférence

Une conférence sur le Code du Développement Territorial (CoDT) et ses enjeux pour l'aménagement du territoire a été présentée le 25/04 par Denis Brusselmans, avocat spécialisé en droit de l'urbanisme et de l'environnement.

Cette conférence, coorganisée avec l'ASBL Grappe, était ouverte à tout public mais avait également pour objectif de former les membres de la CCATM de Viroinval.



20 participants





Axe transversal 1: Accueil, éducation et sensibilisation du public



EDUCATION &
SENSIBILISATION

Thématique 1 : Communication

I. Communication générale

La communication du Parc naturel continue à se développer petit à petit.

Dans le but d'une amélioration continue de celle-ci, en 2023, le PNVH a répondu à un appel à projet de la Fondation Chimay-Wartoise afin de bénéficier de l'accompagnement d'un spécialiste externe pour identifier les éléments de travail prioritaires de la communication.

La candidature du PNVH a été retenue et l'accompagnement devrait débuter en avril 2024.

a. Site internet

Le cahier des charges du nouveau site internet a été rédigé et envoyé à plusieurs prestataires potentiels. Malheureusement, aucun de ceux-ci n'a remis offre. Il a été décidé d'attendre l'accompagnement du spécialiste externe avant de relancer le marché.

b. Réseaux sociaux

La page Facebook du PNVH continue d'être régulièrement alimentée et constitue un moyen privilégié de promotion des événements organisés par celui-ci.

- Page Facebook :
 - Couverture: 87.300
 - Interactions: 8.100
 - Nombre de clics sur un lien: 1.848
 - Nombre de followers: 3.354 (+433)
- Compte Instagram :
 - Nombre de followers: 179 → à améliorer

c. Journal des Habitants du Parc naturel



Le Journal du Parc N°60 a été réalisé en 2022 mais distribué en janvier 2023. Fin 2023, un nouveau N° a été préparé par l'équipe. Il sera distribué en 2024.

d. Présentation du PNVH (brochures, stand...)

Un gros travail a été réalisé sur la réalisation d'un dépliant promotionnel du PNVH ainsi que sur la réalisation d'une brochure plus complète. Ces outils de communication verront le jour en 2024.

e. Vêtements floqués

T-shirts et vestes softshells ont été rachetées et lettrées aux couleurs du PNVH pour les nouveaux arrivants dans l'équipe.

f. Fiches rando par zone naturelle

Les fiches sur "Les balades Découverte" du PNVH relatives à la Calestienne, à la Fagne et au Condroz ont été envoyées chez l'imprimeur.

Le PNVH disposera donc début 2024 d'une fiche balade dans chacune des 4 zones naturelles de son territoire puisque celle sur l'Ardenne existait déjà.

Il en est de même pour la fiche sur le village de Franchimont.

g. Newsletter Agenda

En 2023, 13 newsletters ont été envoyées à une moyenne de 475 personnes.

Cette newsletter se compose exclusivement de l'agenda des activités du Parc naturel et de ses proches partenaires.

Taux d'ouverture moyen : 48%

Thématique 2 : Sensibilisation

I. Animations scolaires

Des animations scolaires sont proposées aux écoles primaires et secondaires présentes sur le territoire du Parc naturel, tout réseau d'enseignement confondu.

Plusieurs thèmes sont développés pour les écoles primaires en fonction des saisons :

- Automne/hiver
 - La pomme et le jus de pommes (« De la fleur au fruit et... du fruit au jus ! »)
 - La forêt (« L'arbre qui cache la forêt... la forêt qui cache ses secrets... »)
- Printemps/été
 - Les bestioles mal-aimées (« À la découverte des bestioles mal-aimées »)
 - Les pelouses calcaires (« Nos herbes roussies pleines de vie : les pelouses calcaires »)

- Les mares (« 20000 lieues sous la mare »)
- Les rivières (« L'eau dans tous ses états : le monde de la rivière ! »)

En parallèle, les thèmes abordés pour les écoles secondaires (premier degré) sont :

- Transect (« Régions naturelles du territoire et écosystèmes associés »)
- L'écosystème rivière (« L'écosystème rivière »)

Les animations scolaires sont également l'occasion de communiquer sur les actions du Parc (publicité pour les animations, retour en photos sur les réseaux sociaux, etc).





- 15 animations pour les écoles, tous réseaux confondus.
- Plus de 360 élèves (2 classes de maternelles, 11 classes de primaires, 7 classes de secondaires).

II. Événements

a. Fête du Parc

La fête du Parc naturel 2023 a eu lieu le premier weekend de juin.

Différentes activités disséminées sur le territoire des 3 communes ont eu lieu le vendredi 2 juin et le samedi 3 juin :

- Le monde de la forêt au crépuscule (Pesche - Couvin) - 15 participants (complet) ;
- Trail au soleil levant... dès 5h00 du matin (Vierves - Viroinval) - 16 participants (complet) ;
- Aube des Oiseaux... dès 6h00 du matin (Le Mesnil - Viroinval) - 10 participants ;
- Visite de la réserve naturelle du Vivi des Bois (Roly - Philippeville) - 30 participants ;
- Jeux de société Climat & Biodiversité (Couvin) ;
- Les herbes et leurs usages par monts et par vaux (Vodelée - Philippeville) - 12 participants ;
- Petite et grande randonnée menée par l'ASBI Les Sentiers de Grande Randonnée (Dailly - Couvin) - 40 participants ;
- Dessine-moi une balade (Nismes - Viroinval) - 10 participants ;
- Découverte des insectes pollinisateurs (Surice - Philippeville) - 3 participants ;
- Méditer au fil de l'Eau Noire (Aublain - Couvin) - 10 participants.

Le dimanche 4 juin, c'est dans le Parc Saint-Joseph à Couvin que s'est déroulée l'entièreté de la fête.

Au programme :

- Marché artisanal
- Village associatif
- Observation du ciel

- Concerts
- Visite des travaux d'épuration et de réensauvagement de l'Eau Noire
- Spectacle familial "Ma langue aux arbres"



Nombre de visiteurs : +-500



b. Semaine de l'Arbre

La Semaine de l'arbre 2023 a mis la haie et les services écosystémiques à l'honneur.

À cette occasion, le Parc naturel a organisé plusieurs activités de sensibilisation sur son territoire :

- 2 balades guidées tout public, l'une à Philippeville en collaboration avec la Maison de la Laïcité a dû malheureusement être annulée par manque d'inscrits et l'autre à Nismes (Viroinval) a attiré... 2 participants. L'opportunité d'organiser ce genre d'activités dans ce cadre et à cette époque de l'année devra donc être réévaluée pour 2024.
- La sélection des plants et la commande groupée pour les 3 entités du Parc naturel.
- La distribution d'arbres en collaboration avec le DNF à Philippeville et à Viroinval
- La réalisation d'un quiz distribué aux citoyens lors de la distribution de Couvin.
- L'organisation, en collaboration avec le PCS, l'école de devoir de Viroinval et l'Accueil Temps Libre d'une activité liée aux arbres du Parc communal suivie d'un bricolage sur le thème de l'intégration du handicap dans nos sociétés.



c. Journées wallonnes de l'Eau

Cette quinzaine dédiée à la thématique de l'eau est coordonnée par les Contrats de Rivière de Wallonie (Contrats de Rivières Haute-Meuse et Sambre et Affluents en ce qui concerne notre territoire).

Dans ce cadre le PNVH a collaboré à l'organisation d'une exposition sur les batraciens à Villers-le-Gambon en partenariat avec la commune de Philippeville et le Contrat de Rivière Sambre et Affluents.

Il a également organisé une balade découverte le long de l'Eau Blanche. Le projet Walphy a vu d'importants travaux de reméandration prendre place le long de ce cours d'eau, ceux-ci ont été réalisés entre 2011 et 2013. Un suivi scientifique a été mis en place par le SPW et les Universités de Namur et de Liège pour faire le bilan des améliorations en termes de qualité de l'eau mais aussi de biodiversité.

Le Parc naturel a donc pu participer en observateur au dernier comité d'accompagnement de ce suivi pour préparer une animation sur ce thème.

→ Balade découverte de l'Eau Blanche reméandree - 13 participants



d. Nuit de l'Obscurité

La nuit de l'obscurité a été organisée à Couvin (Ry de Rome), le 14 octobre 2023. Cette organisation coordonnée par l'ASCEN a regroupé de nombreux intervenants (Parc naturel, parc national, Natagora, CNB, ville de Couvin, club d'astronomie, conteuse).

Au programme :

- 3 promenade guidées autour du lac dans le noir (une encadrée par le PNVH)
- 2 balades contées (Amande Art)
- Stand de jeu Natagora
- 3 télescopes pour l'observation du ciel nocturne (club d'astronomie)
- Stand d'information du Parc National
- Bar des associations (Natagora)



Plus de 100 participants

e. Nuit de la Chouette

Une quarantaine de personnes ont assisté le samedi 4 mars à la Nuit de la chouette à Philippeville.

Cette soirée, qui prend place dans le cadre de l'événement de la LPO a été organisée en partenariat avec la Régionale de Natagora (Entre Sambre et Meuse) et la commune de Philippeville.

- Projection d'un film sur les rapaces (LPO)
- Présentation sur nos espèces wallonnes et leur mode de vie (PNVH)
- Focus sur les actions réalisées dans le Parc naturel (pose de nichoirs et de perchoirs, plantations et entretiens de vergers, de haies...) (PNVH)
- Répartition des participants en deux groupes pour une sortie nocturne à l'écoute des rapaces nocturnes (Natagora ESEM et PNVH)



42 participants

f. Nuit des Chauves-souris



Dans le cadre de la Nuit européenne des chauves-souris, coordonnée à l'échelle nationale par Plecotus (Natagora), le Parc naturel, en collaboration avec les CNB, a organisé un événement dans le village de Nismes.

- Événement organisé le 26 août en soirée à la Maison du Parc
- Présentation sur la thématique des chauves-souris dans le bâti
- Sortie dans le village à la rencontre des chiroptères



40 participants

g. Soirées brame du cerf

Deux soirées dédiées à la découverte de cet animal emblématique de nos forêts sont organisées chaque année en septembre.

Ces soirées sont une collaboration avec le Ciné Chaplin et le Festival du Film nature de Namur.

- Projection de plusieurs courts métrages du FINN sur le cerf au Ciné Chaplin
- Présentation de l'animal en salle
- Sortie sur le terrain à l'écoute du raire du roi de nos forêts.

Les soirées ont été complètes à chaque fois (2x16 personnes) (22 et 30 septembre).

Une soirée brame supplémentaire a été organisée à la demande du kot Jeunes et Nature de l'UCLouvain en date du 8 octobre. Ce fut un beau succès avec des jeunes particulièrement intéressés.

III. Organisation de stages pour les enfants

Trois semaines de stages ont été proposées pour des enfants de 6 à 12 ans :

- À Fagnolle (Philippeville), du 24 au 28 juillet. Thème : Les secrets de la nature. (7 participants)
- À Frasnes (Couvin), du 7 au 11 août. Thème : Les secrets de la nature. (7 participants)
- À Olloy (Viroinval), en collaboration avec le Relais Verlaine, du 21 au 25 août. Thème : "Stage nature : Découverte de la forêt, de la rivière et de notre environnement". (12 participants)



26 participants cumulés

Les activités proposées étaient variées : sensibilisation à la nature (insectes, mares, cuisine sauvage, forêt...), activités sportives, découverte sensorielle de la nature...

Chaque jour, une collation de fruits et/ou légumes de saison et locaux, fournis par des producteurs locaux, était proposée aux enfants.

L'annonce des stages a été publiée sur la page facebook du Parc naturel, le site internet ainsi que via les canaux de communication des communes.

Des retours illustrés des journées de stage ont été régulièrement publiés sur la page Facebook du Parc naturel.

Les Stages du

LES SECRETS DE LA NATURE

DÉCOUVRIR, OBSERVER, JOUER... AU GRAND AIR!

Pour les enfants de 6 à 12 ans - Places limitées

Fagnolle - du lundi 24 au vendredi 28 juillet 2023

Frasnes-lez-Couvin - du lundi 7 au vendredi 11 août 2023

De 9h à 16h - Garderie dès 8h30 et jusqu'à 16h30

Prix : 65€, 60€ pour le 2ème enfant / famille

Infos & réservations :
secretariat@pnvh.be
+32 (0)60/39 17 90 (lu-ve 9h-16h)

couvin.be

Wallonie

IV. Projets pédagogiques

a. *Accompagnement de l'école communale de Sautour pour son projet "Ose le vert"*

- Fin des aménagements (animation des élèves, réalisation sur le terrain...)
- Clôture administrative du projet

b. *Accompagnement de l'Institut Notre Dame de Philippeville (section spécialisée) dans le projet "Tous à pied : chemin au naturel" : l'adoption et l'aménagement d'un sentier*

- Animations pour impliquer les élèves dans la réflexion de l'aménagement du sentier ;
- Réalisation de plans d'aménagements ;
- Soutien à l'équipe éducative pour mener à bien le projet (conseil sur le contenu des aménagements, sur les appels d'offres et commandes, sur les procédures administratives, sur la communication autour du projet...);
- Formation sur la gestion intégrée aux employés du Service Travaux (section "Voiries") ;
- Soutien pour la communication et le lien entre la commune et l'école ;
- Animations et encadrement des élèves lors de la réalisation des aménagements ;
- Rédaction de documents techniques à l'attention des professeurs afin de leur donner tous les outils nécessaires pour entretenir correctement et en autonomie les aménagements ;
- Participation à l'inauguration du sentier.

V. Valorisation de la pratique du compostage

En 2023, le PNVH a poursuivi sa collaboration avec le BEP Province de Namur pour la mise en valeur de la pratique du compostage .

A ce titre, 20 unités de compostage furent aménagées par une EFT locale (CODEF) dans différentes structures de la province de Namur (administrations communales, écoles, CPAS, épicerie sociale,...).

Celles-ci furent systématiquement accompagnées

d'une animation réalisée par le PNVH sur les bonnes pratiques du compostage des déchets organiques ménagers.

VI. Animations diverses

- Organisation d'une demi-journée de formation avec le Codef (5 participants) sur les pollinisateurs et l'apiculture ;
- Co-guidance d'une Leçon De Nature sur la thématique du renard organisée par les CNB à Vierves (22 participants), le 8 août ;
- Sensibilisation sur l'écosystème de la Calestienne, dans le cadre d'un séjour organisé par la MT Pays des Lacs (+35 enfants) le 18 avril.



Axe transversal 2 : Innovation et expérimentation



Initiée en 2022 et poursuivie jusqu'en fin avril 2023, la construction du dossier de candidature du GAL Viroin-Hermeton a constitué un élément très important de l'année 2023. Il s'agit bien d'une nouveauté pour le Parc puisque, jusqu'ici, jamais il n'avait porté un tel projet.

Le contenu de ses fiches-projets contient bien souvent également une part non négligeable d'innovation et d'expérimentation.

Candidature Leader 2023-2027

Fin septembre 2022, le PNVH décide de répondre à l'appel à projet pour la création de GAL (Groupes d'Action Locale) de la Région Wallonne dans le cadre du programme LEADER (Liaisons Entre Actions de Développement de l'Économie Rurale). Il s'agit d'une des interventions du Plan Stratégique wallon pour la Politique Agricole Commune (PSwPAC), financée par le Fonds Européen de Développement Rural (FEADER).

Un GAL est un groupe varié et représentatif d'acteurs d'un territoire rural, chargé de mettre en place une stratégie et un plan d'actions local en vue de dynamiser le territoire et d'améliorer le cadre de vie et le bien-être de ses habitants.

La stratégie LEADER se base sur une approche ascendante et novatrice pour l'élaboration du projet. Ce sont, en effet, les citoyens et acteurs privés du territoire qui remettent des propositions de projets locaux. Le GAL aide ensuite à la mise en œuvre de ces projets et à leur coordination.

La candidature démarrée en 2022 s'est poursuivie de janvier à avril 2023. Cette candidature s'est finalement terminée en décembre 2023 par l'annonce de la sélection du GAL Viroin-Hermeton pour un budget total de 1.700.000 € (2024-2027).

Tout ce travail va donc pouvoir se concrétiser en projets pour le territoire dès 2024. Que l'aventure commence !

Le GAL sera articulé autour de 5 grands projets :

- **Projet 1. Énergie citoyenne : accélérons la transition énergétique du territoire**
- **Projet 2 : La Nature et le Vivant, vecteurs de liens sociaux : développons la cohésion sociale et la résilience des citoyens (mise en œuvre en partenariat avec le Centre culturel de Philippeville)**
- **Projet 3 : De l'Homme à la Terre : pistes de valorisation de notre patrimoine agro-alimentaire : valorisons les ressources et savoir-faire agro-alimentaires du territoire**
- **Projet 4 : Un laboratoire de nouvelles mobilités en milieu rural : renforçons l'autonomie en mobilité des habitants (mise en œuvre par MOBILESEM)**
- **Projet 5 : projet de Coopération à déterminer.**

La fiche 6 "Un Tourisme actif intégré dans la vie locale" n'a pas été retenue par le jury du SPW.

Le Parc naturel assumera également la coordination générale du GAL.

Réalisé en 2023 :

- Coordination générale et élaboration du processus par étapes de la candidature GAL
- Organisation de 4 réunions du PPP (70 participations)
- Organisation des 5 GT pour la rédaction des fiches projets (99 participations)
- Coordination de la procédure de sélection des pré-projets
- Rédaction du dossier final de candidature GAL
- Présentation et approbation du dossier de candidature final par les trois Collèges et Conseils communaux



- **4 articles de presse**
- **1 passage en radio (RTBF) suite à la sélection en décembre 2023**



Axe transversal 3 : Partenariats et coopération



Les partenariats et la coopération sont au centre-même de la dynamique d'action d'un Parc naturel. Une grande majorité des actions décrites dans ce rapport sont donc réalisées avec des partenaires qu'il s'agisse d'associations, d'écoles, de particuliers, d'administrations, de mandataires...

Cet axe transversal se décline aussi dans la préparation de futurs projets, tels que ceux à développer avec des fonds européens.

1. Life Climat - CoForLife

2. Interreg VI - Ardenne Good Life et Ardenne Itinérance

3. GAL

Ces projets seront mis en oeuvre à partir de 2024 (en attente de confirmation pour CoForLife) mais ont déjà demandé beaucoup d'heures de préparation et de rencontres avec les partenaires en 2023.

Concernant le projet **Interreg VI**, le PNVH participera à:

- AITIMI (Ardenne Itinérance) - Module 4 : corridors écologiques. Développer des aménagements favorables à la biodiversité le long du réseau point-noeud;
- AGL (Ardenne Good Life) - Concilier Nature et bien-être - aménagement de parcours transfrontaliers pour personnes à besoins spécifiques.

IV. Un Autre Demain est Possible

Ce projet fut particulièrement novateur pour le Parc naturel et fit la part belle aux partenariats.

En effet, le PNVH s'est associé aux 3 centres culturels de ses communes pour proposer un projet innovant dans la région et qui s'inscrit dans la politique de résilience de la Wallonie, la thématique centrale étant celle du changement climatique (canicules, sécheresse, inondations, flux migratoires, impacts sur la biodiversité, etc.).

Le caractère innovant vient du fait que le projet crée un lien très fort entre résilience et culture de manière à

toucher un public pas spécialement engagé ou sensibilisé par ces thématiques, tout en suivant un processus de type "bottom-up" pour faire émerger des solutions que chacun peut mettre en place.

Le projet déposé s'appelle "Un autre demain est possible" et s'est structuré en 3 phases dont l'objectif de chacune est décrit ci-après:

- **Prise de conscience:** sensibiliser un public le plus vaste possible aux bouleversements climatiques par l'organisation d'événements phares tels que conférences, projections de film, pièces de théâtre...
- **Émergence:** faire émerger les problématiques identifiées par les publics-cibles par l'organisation d'activités concrètes et d'échanges telles que des ateliers, coachings climat, conférences gesticulées...
- **Action:** construire avec les citoyens les réponses aux questions identifiées dans la phase 2 par la mise en place d'ateliers divers.

Sans oublier une fête de clôture au programme riche et varié qui met en avant des questionnements et des pistes de solution pour l'avenir.



Un autre demain est possible c'est:

- Plus de 25 activités sur l'année écoulée réparties sur les 3 communes
- Plus de 730 personnes comptabilisées aux activités
- 1 fête de la Résilience où étaient présentes pas loin de 100 personnes
- 1 débat avec 3 experts (climatologue et économistes) et 2 acteurs du territoire
- 1 expo de dessins et textes réalisés par des enfants et adultes respectivement sur la thématique de la résilience climatique
- 1 JT fictif réalisé avec les Maisons de Jeunes de Viroinval et Couvin en partenariat avec la chaîne télé locale Boukè qui apporta son soutien technique
- 1 émission de 12 minutes réalisée par Boukè sur la fête de clôture
- 1 invitation à rédiger un mémorandum citoyen (étape qui se prolonge sur 2024)



Inondations, covid, changement climatique, crise énergétique, inflation, effondrement de la biodiversité... Les crises se suivent et nous affectent, dans notre vécu, nos finances et nos émotions.

Elles suscitent des **questions et des craintes** :

- *Comment allons-nous habiter la planète ?*
- *Comment allons-nous travailler, nous nourrir, nous chauffer, prendre soin de nous et de nos proches ?*

Et si tout n'était pas écrit ?
Et si on libérait notre imagination
pour créer le futur que nous voulons* ?



C'est ce que le projet « **Un autre demain est possible** » vous propose. Par une série d'**événements** organisés tout au long de l'année, nous espérons vous donner envie d'être actif dans l'écriture d'un futur plus souriant, plus lumineux.

Prise de conscience, émergence des idées et passage à l'action !

De mars à décembre 2023, venez assister et participer à une large palette d'événements : spectacles, films, débats, expositions, cafés citoyens, ateliers... Ce feu d'artifice d'activités se terminera en beauté avec la journée de la résilience, le 9 décembre, au centre culturel Action Sud à Nîmes.



Entrée
gratuite



Fête de la Résilience

Samedi 9 décembre 2023
Nismes

Une COP locale ouverte à toutes et tous



À partir de 13h30
Centre culturel
Action-Sud
Rue Vieille Église, 10
5670 Nismes



Fête de la Résilience - Programme

- 13h30 : **Accueil et verre de l'amitié**
 14h15 : **Un bond dans le temps : Le JT de 2033**
 réalisé par les Maisons de Jeunes de la Région & Boukè
 14h45 : **Graine de curieux**, spectacle du Théâtre du Copion
 16h00 : **Débat : Les bouleversements climatiques dans notre région. À quoi s'attendre demain?**
 Table ronde animée par un panel de spécialistes pluridisciplinaires
 17h30 : **Cocktail dînatoire**

Pour faciliter l'intendance, merci de bien vouloir
annoncer votre participation
060/31 01 60 - secretariat@action-sud.be



16h00 : Débat : Les bouleversements climatiques dans notre région. À quoi s'attendre demain?

1. Présentation du cadre général par 3 spécialistes :

→ Sébastien Doutreloup - Climatologue ULiège

Quels sont les signes actuels qui montrent le changement de climat en cours ? Si rien ne change au niveau des émissions de gaz à effet de serre, à quoi s'attendre en Belgique dans 10 ans, 20 ans ?



→ Philippe Defeyt - Économiste

Face au changement climatique, quelle est notre capacité de piloter une transition vers un avenir choisi ? À quoi faut-il s'attendre dans les prochaines années ? Transition, bifurcation ou régression ?

→ Prof. Dr. Bruno Colmant - Académie Royale de Belgique

Comment faire face à l'insoutenable écologique du mode actuel de production et de consommation ? Quels leviers activer au niveau local notamment ?



2. Des actions concrètes au niveau du territoire



→ Johanna Breyne - Directrice du Parc National ESEM

Pourquoi la biodiversité nous aide-t-elle à faire face au changement climatique ? Comment la protéger, la restaurer ?

→ Cyrille Guiot - Ferme du Tchapia

Quelles sont les difficultés induites par le changement climatique pour l'agriculture ? Quelles sont les adaptations à mettre en place ?



Un Autre Demain Est Possible, ce sont également plusieurs activités annulées par manque de public et une réorientation du projet pour aller chercher le public là où il se trouve.

En effet, en ce qui concerne la phase 2, celle-ci connut des difficultés à mobiliser les personnes rassemblées en phase 1. Parmi les freins identifiés, nous supposons:

- un sujet peu mobilisateur ces derniers temps? Les gens appliquent la politique de l'autruche?
- une saison déjà bien remplie en activités culturelles de toutes sortes et le public opte pour des activités plus distrayantes?

Malheureusement, les phases étant interconnectées, l'échec de cette deuxième phase se marqua sur la suivante. Il fut compliqué d'imaginer la phase 3 et de rebondir. Les activités choisies se sont éloignées de ce qui était initialement prévu.

Ce fut finalement un mal pour un bien qui permit de relier matières environnementales et activités culturelles; et d'aller chercher où il se trouvait un public pas forcément initié à cette thématique de changement climatique.

V. Partenariats récurrents

Plusieurs associations, institutions sont des partenaires quasi quotidiens du Parc naturel.

Citons en vrac et de manière non-exhaustive : SPW, Fondation Chimay-Wartoise, les 3 communes du territoire (administrations et Collèges), Parc national ESEM, CODEF, Parc naturel Régional des Ardennes, Contrat de Rivière Haute-Meuse, Cercles des Naturalistes de Belgique, Natagora, Offices du tourisme, Maison de l'Urbanisme...



PARC NATUREL VIROIN-HERMETON

RUE D'AVIGNON, 1 - 5670 NISMES

TÉLÉPHONE: +32 60 39 17 90

COURRIEL: SECRETARIAT@PNVH.BE
SITE: WWW.PNVH.BE

